

## Technický popis

Přehled úseků lokálních oprav komunikací		
číslo ul.	ulice	metry čtvereční cca.
1	K Loučkám	550
2	Vrchlického – výjezd z podloubí	170
3	Propojka z ul. Tržní na I/27	425
4	Jiráskova u KO/Lomská	260
5	Mostecká ke KO u Lidlu	223
6	Žižkova	590
7	Valdštejnská (pod KO)	297
8	Přátelství před č.p. 80 a 81	200
9	Rooseveltova - výjezd z Ruské ul.	160
10	Vjezd do Školní ul.	122
11	Vjezd do ul. Mostecká - vedle č.p.2017	400
12	Zahrádkář. osada Chudeřín	37
13	Hamerská	198
14	Gluckova	53
15	Sukova - výjezd na ul. PKH z podloubí	101
		3786

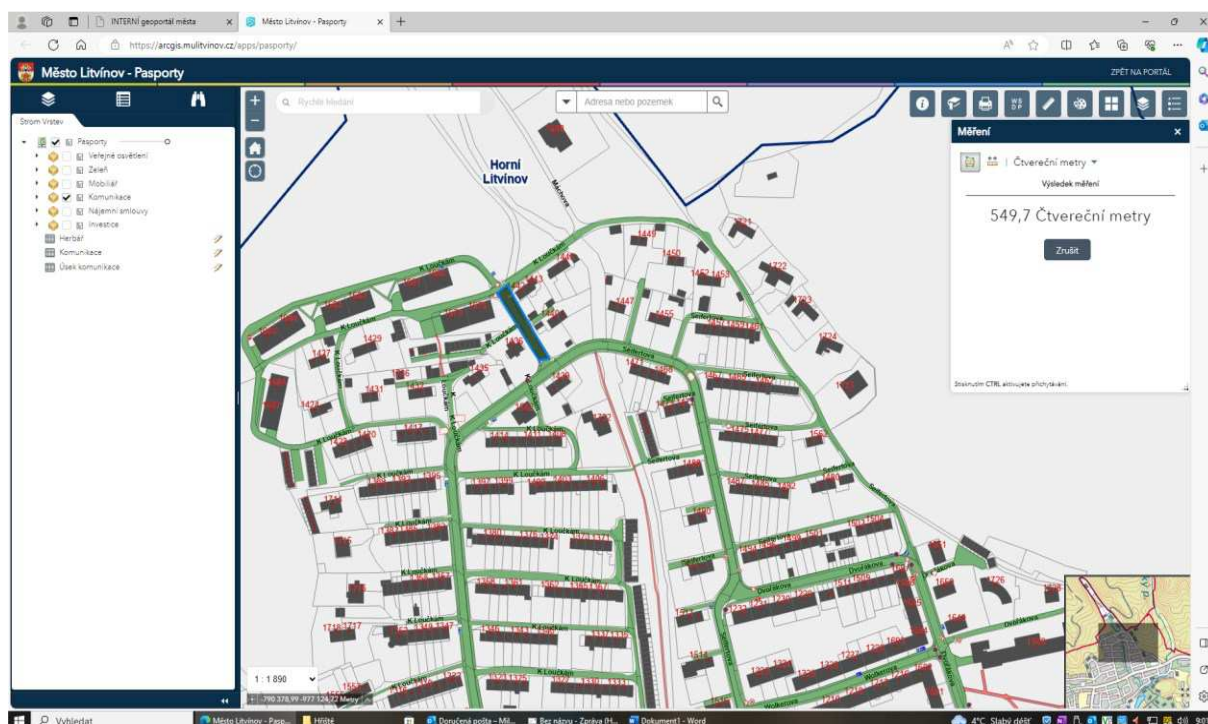
VDZ

DIO
DIO města
společnost
společnost
DIO města
DIO města
DIO města
společnost
společnost
DIO města
DIO města
společnost
DIO města
DIO města
společnost

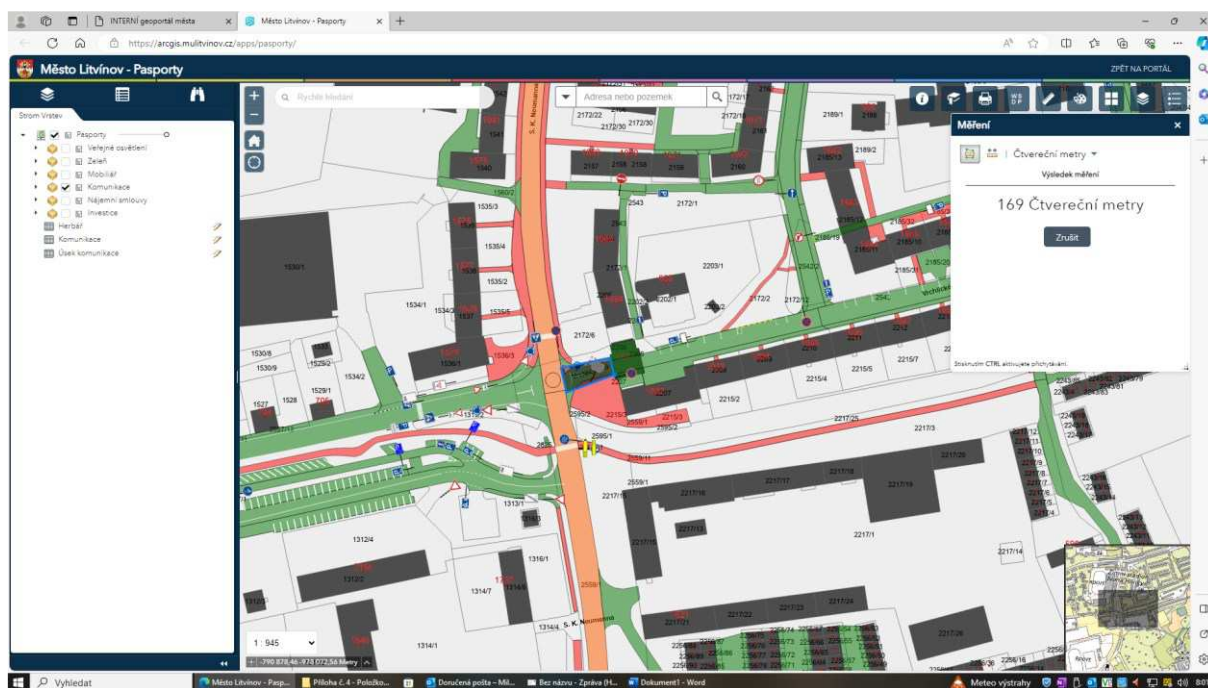
MŘÍŽ	POKLOP	HRNEK
1	0	0
2	1	1
0	0	0
0	0	0
0	0	0
5	5	6
2	0	0
0	0	0
1	1	0
0	1	0
0	4	4
0	0	0
0	0	0
0	0	0
0	0	0
11	12	11

# Mapové podklady k jednotlivým lokálním opravám

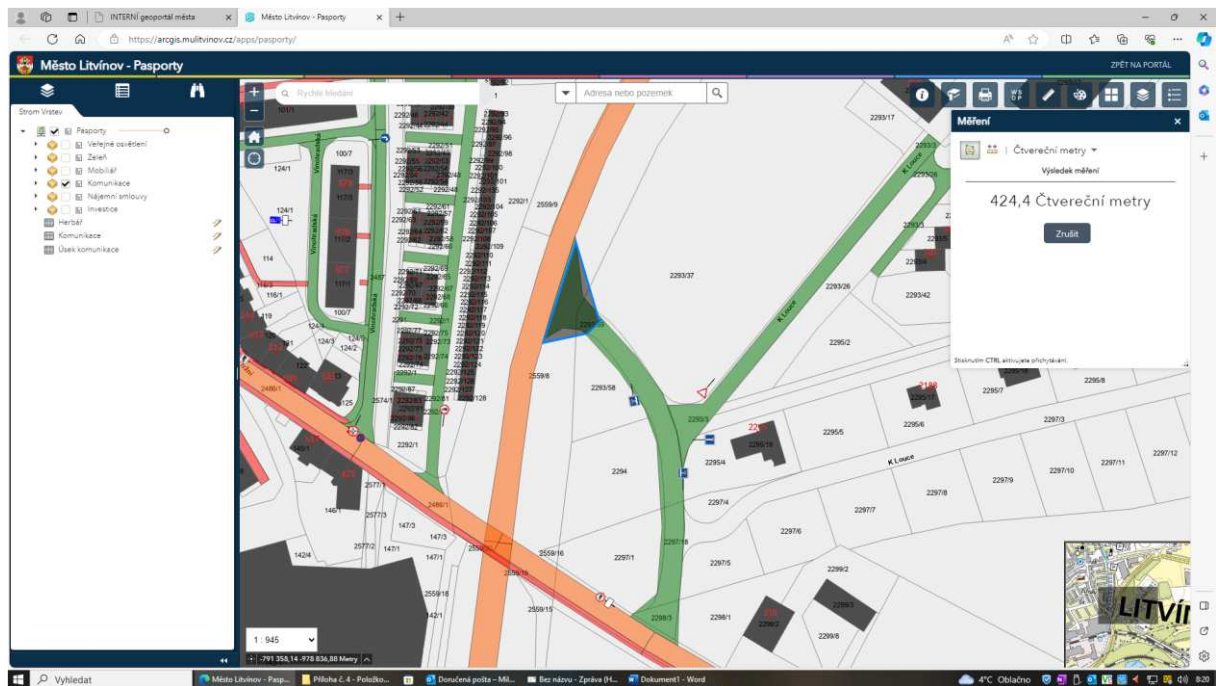
## 1. K Loučkám (část u č.p. 1436)



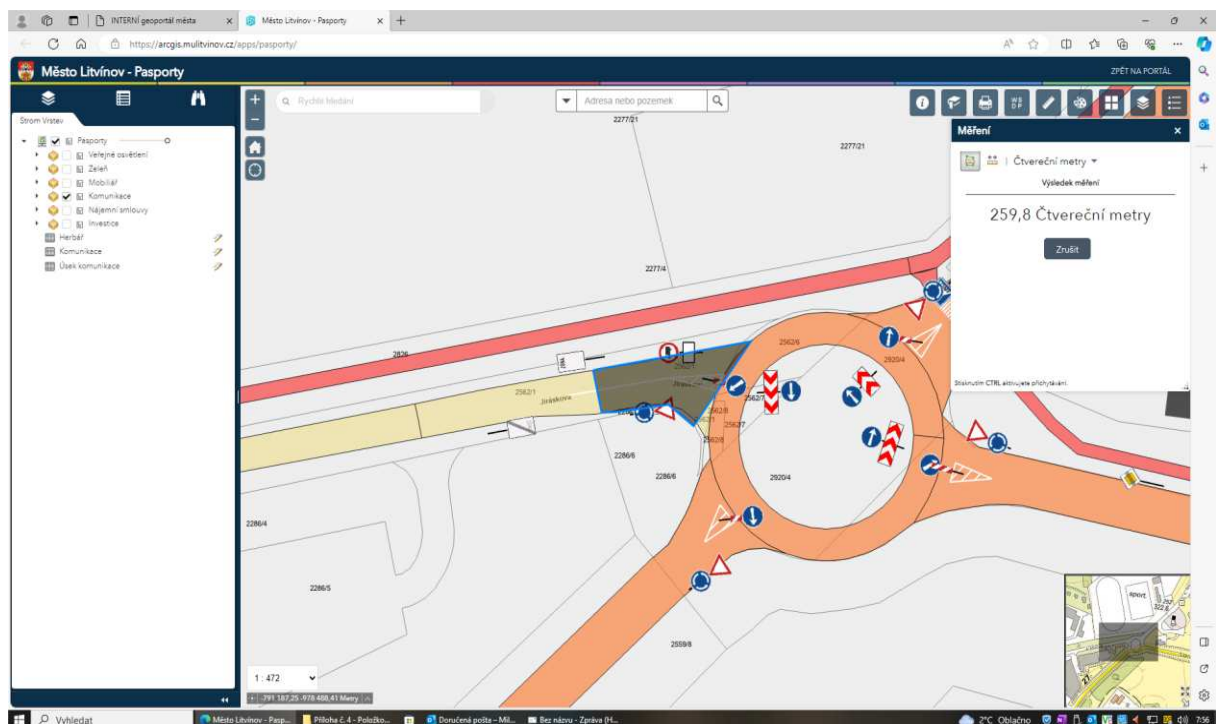
## 2. Vrchlického – výjezd z podlouhí



### 3. Propojka z ul. Tržní na I/27

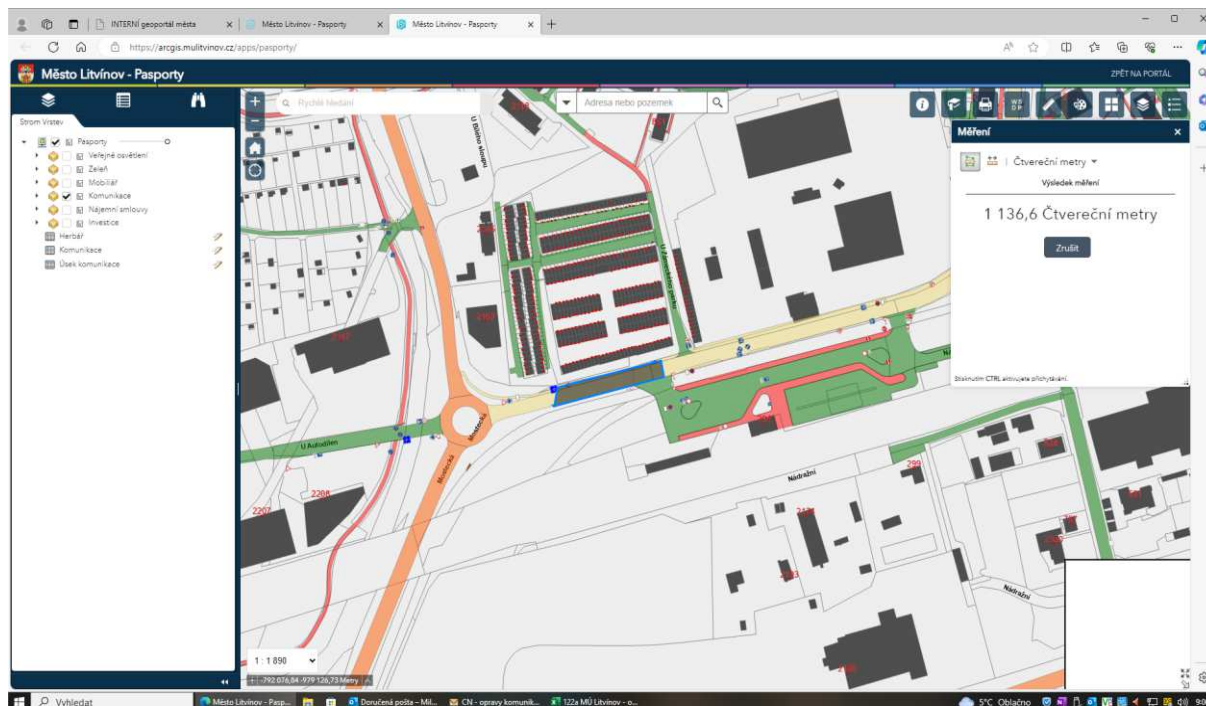


### 4. Jiráskova u kruhového objezdu do ul. Lomská

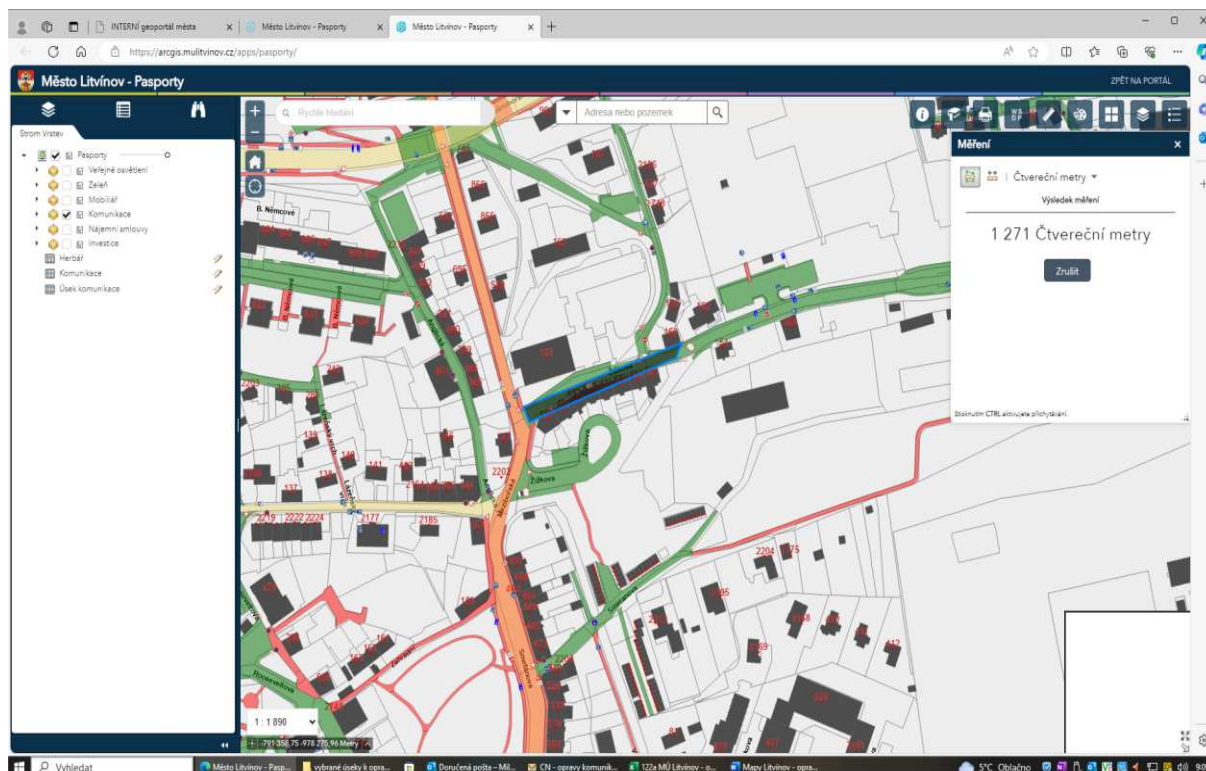




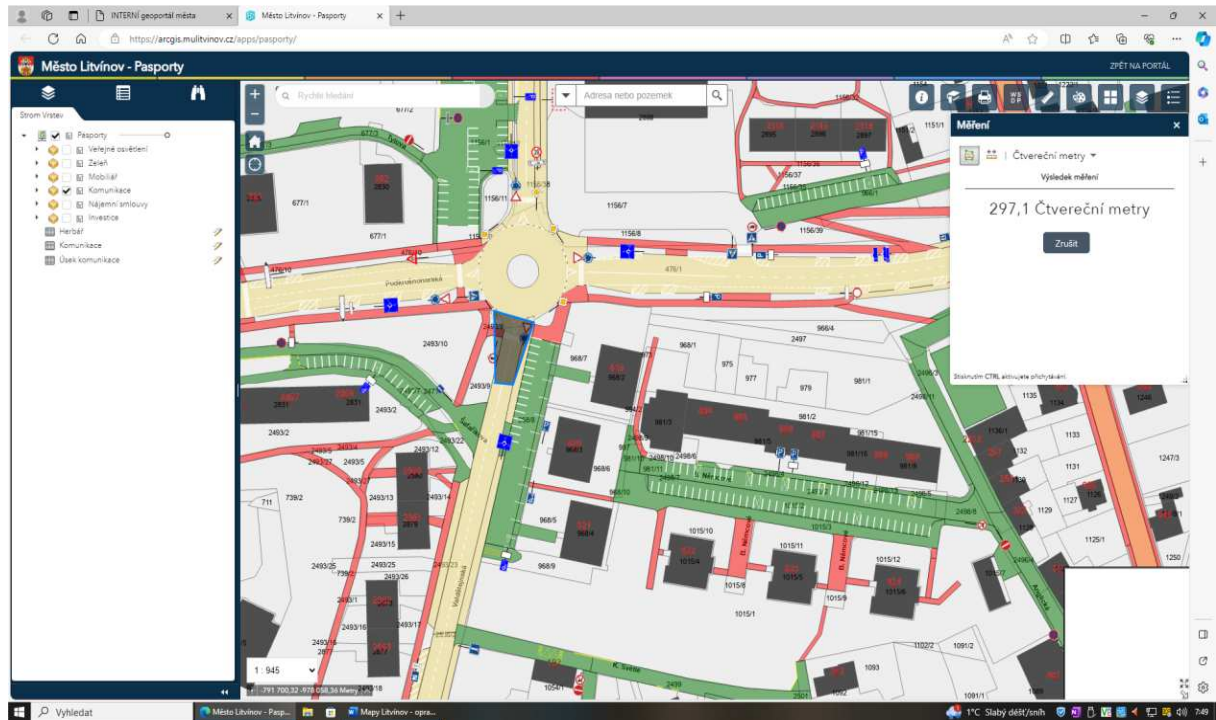
## 5. Mostecká ke kruhovému objezdu u Lidlu



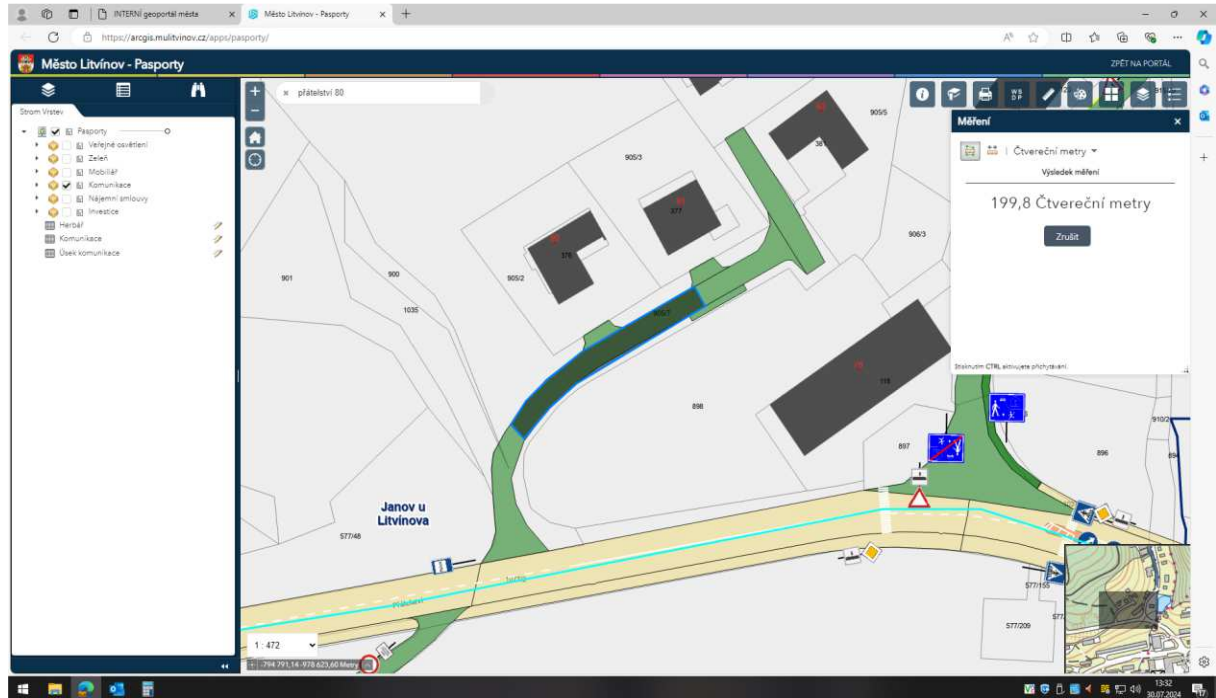
## 6. Žižkova (od vjezdu z ul. Mezibořská)



## 7. Valdštejská (pod kruhovým objezdem s ul. Podkrušnohorská)

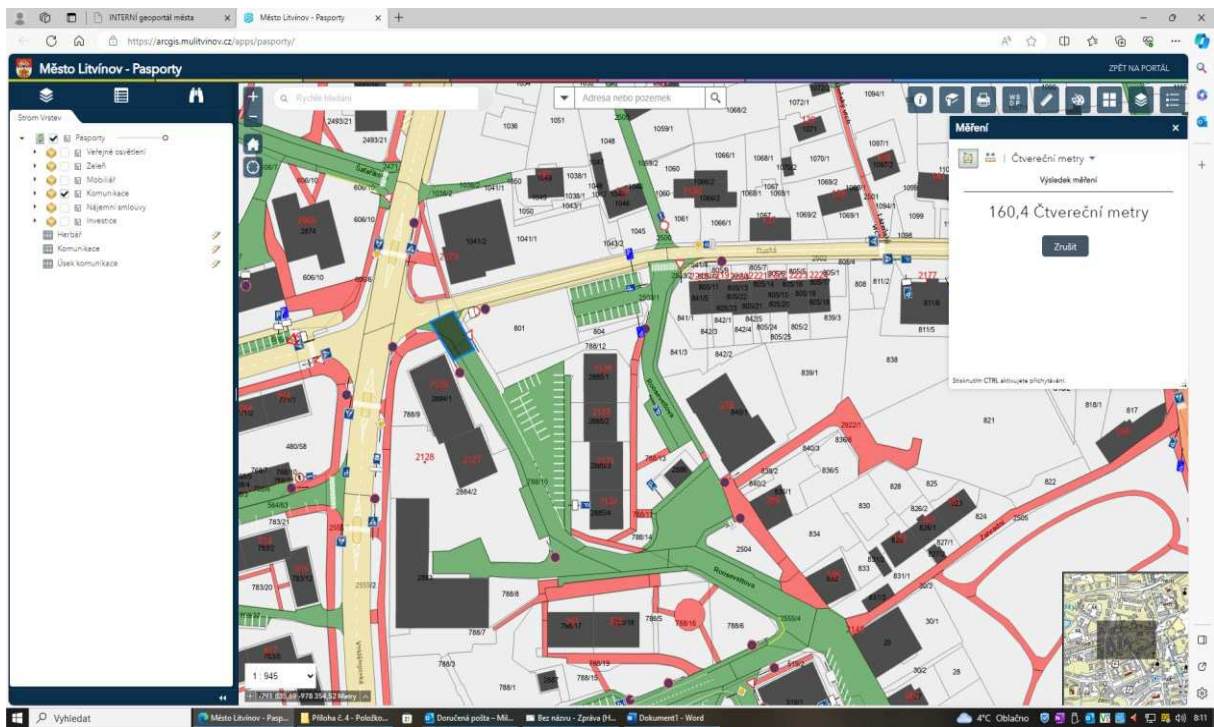


## 8. Přátelství před č.p. 80 a 81

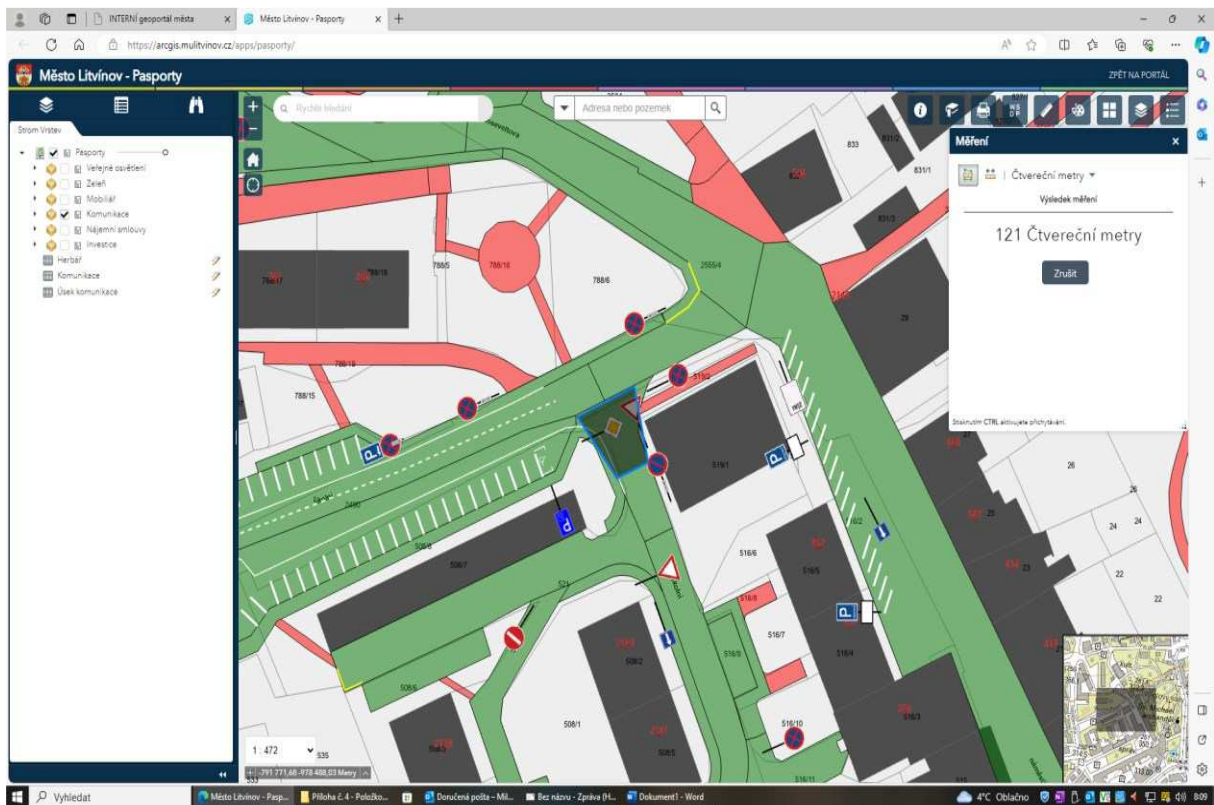




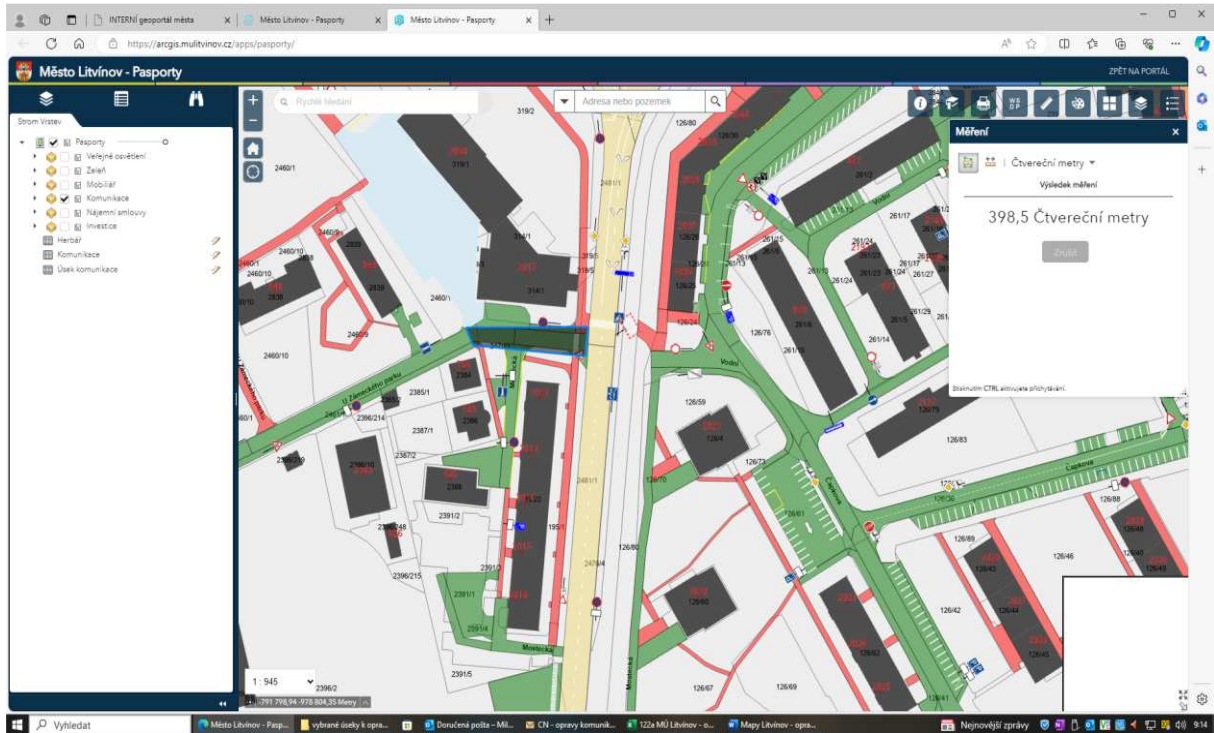
## 9. Rooseveltova - vjezd z Ruské ul.



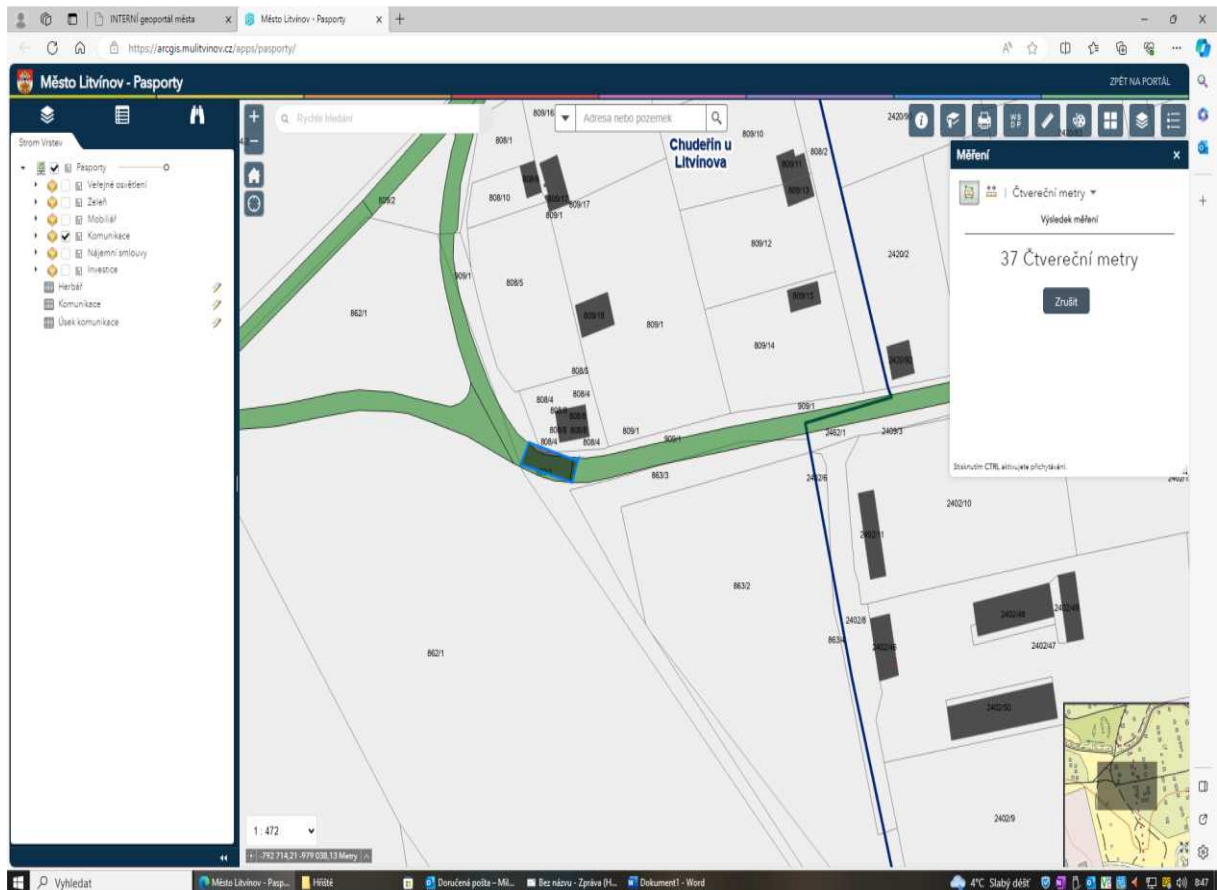
## 10. Vjezd do Školní ul.



## 11. Vjezd do ul. Mostecká - vedle č.p.2017

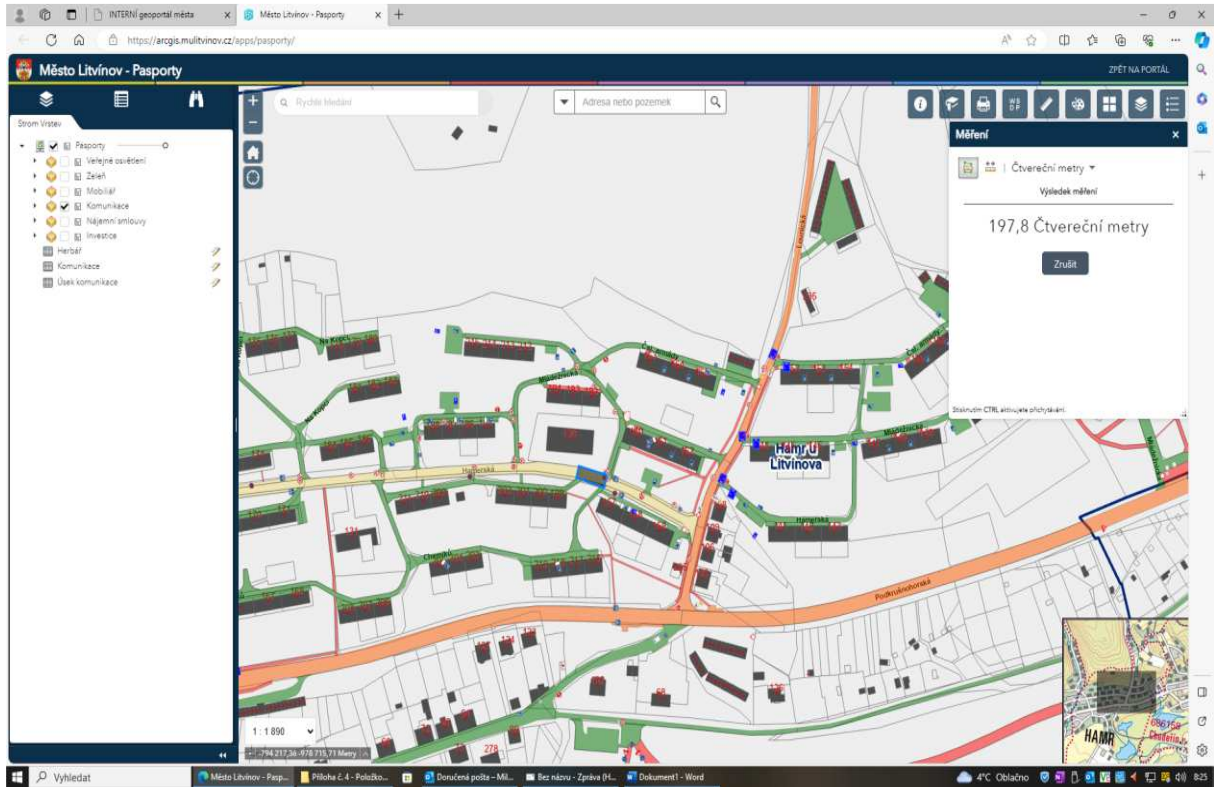


## 12. Zahrádkářská osada Chudeřín – za psím útulkem (budova ev.č.4001)

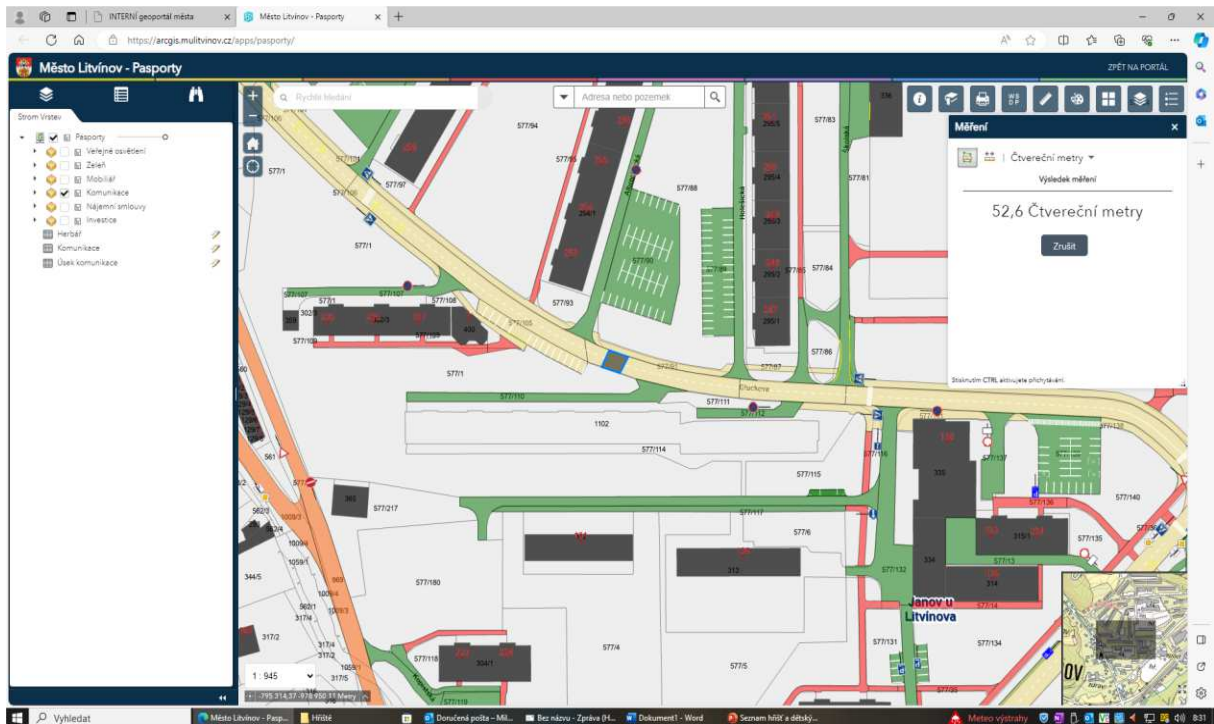




### 13. Hamerská



### 14. Gluckova





## 15.Sukova - výjezd na ul. Podkrušnohorská z podloubí

