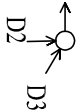


KATASTRY  
PARCELNÍ ČÍSLO  
DRUH POVRCHU  
VZDÁLENOSTI ŠACHET  
OZNAČENÍ ŠACHET

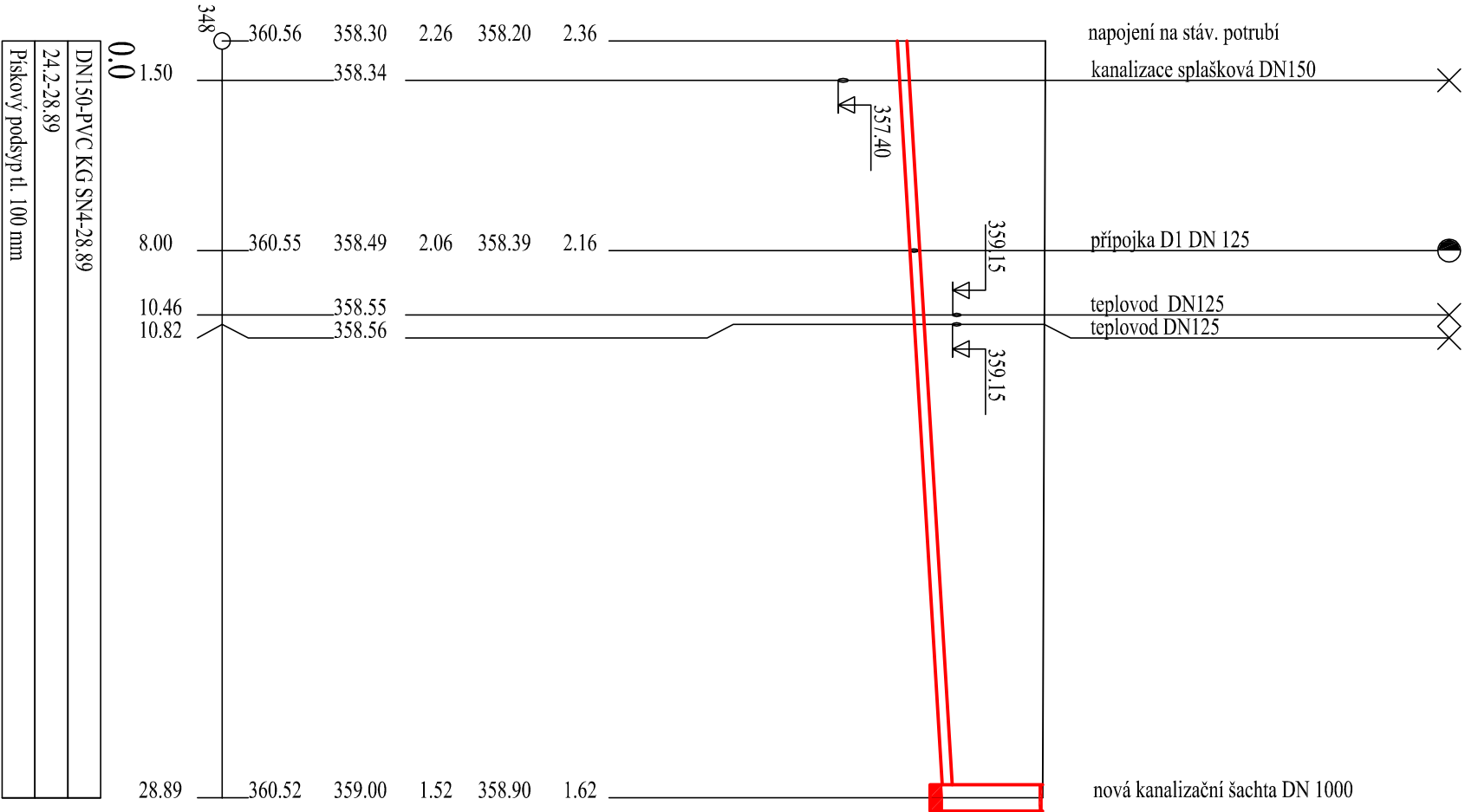
Homí Litvínov
1600/9
terén
28,89
Z

SMĚROVÉ POMĚRY

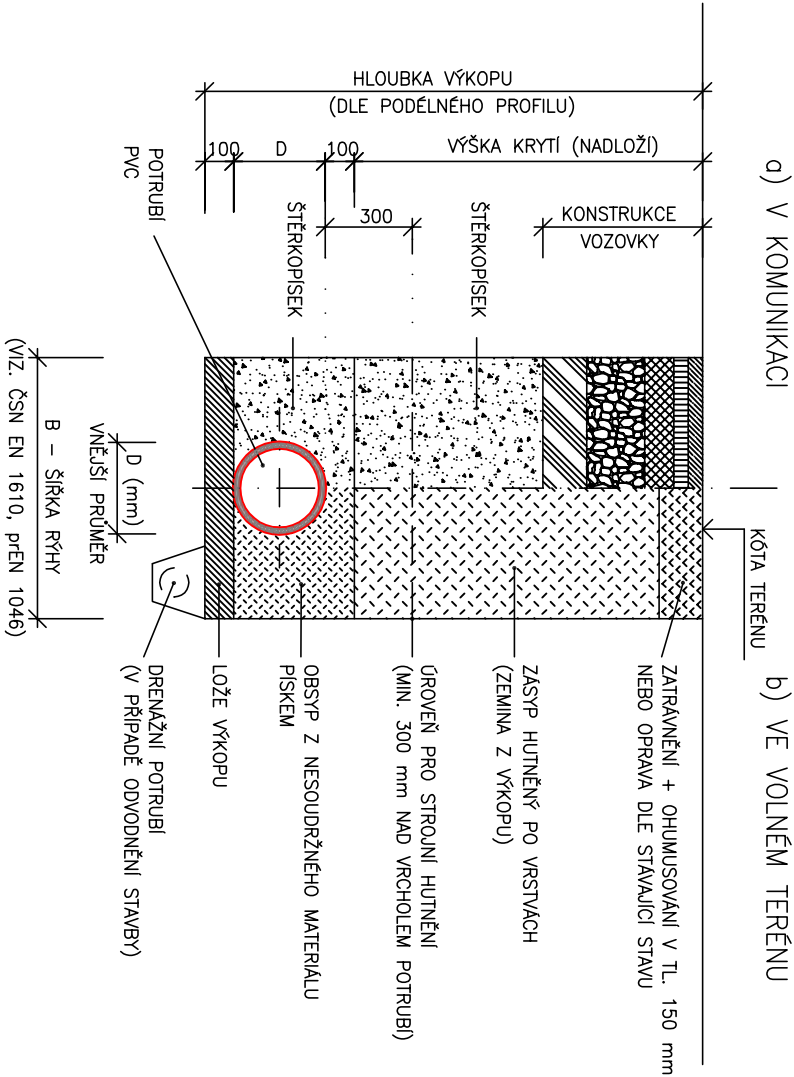
MĚŘÍTKA 1:250/100



KÓTA UPRAVENÉHO TERÉNU  
HLOUBKA VÝKOPU  
KÓTA VÝKOPU  
HLOUBKA DNA POTRUBÍ  
KÓTA DNA POTRUBÍ  
KÓTA PŮVODNÍHO TERÉNU  
SROVNÁVACÍ ROVINA  
STANIČENÍ [km/m]  
PROFIL [mm]-MATERIÁL-DĚLKA [m]  
SKLON [promile]-DĚLKA [m]  
ULOŽENÍ



## SCHEMA ULOŽENÍ POTRUBÍ PVC



POZNÁMKA:  
OD HLOUBKY VÝKOPU 1,20 m BUDE RÝHA PAŽENA

REV. DATE	PŘEDMĚT REVIZE DESCRIPTION	NAVRHL DESIGNED BY	PŘEZK. CHECKED BY	SCHVÁLIL APPROVED BY	
VYPRACOVAL	KRESLIL	SCHVÁLIL			
Z.POTLUKA	Z.POTLUKA	ING.PROCHÁZKOVÁ			
INVESTOR : Město Litvínov, Náměstí Míru 11			STAVBA :		
STAVBA			DRUH DOKUMENTACE	DPS	
B2103 Sanace objektu MŠ Gorkého, č.p.1614 v Litvínově			ČÍSLO ZAKÁZKY	21048	
SVÁZEK D.2. KANALIZACE – OPRAVA JIHOVÝCHODNÍ VĚTVE			DATUM	10/2021	
			MĚŘÍTKO	1:200/100	FORMÁT A4 x 2
OBSAH VÝKRESU			ARCHIVNÍ Č.		
PODÉLNÝ PROFIL - DEŠŤOVÁ KANALIZACE			POŘADOVÉ ČÍSLO	21048-5-D2-03-00	PARÉ Č.