






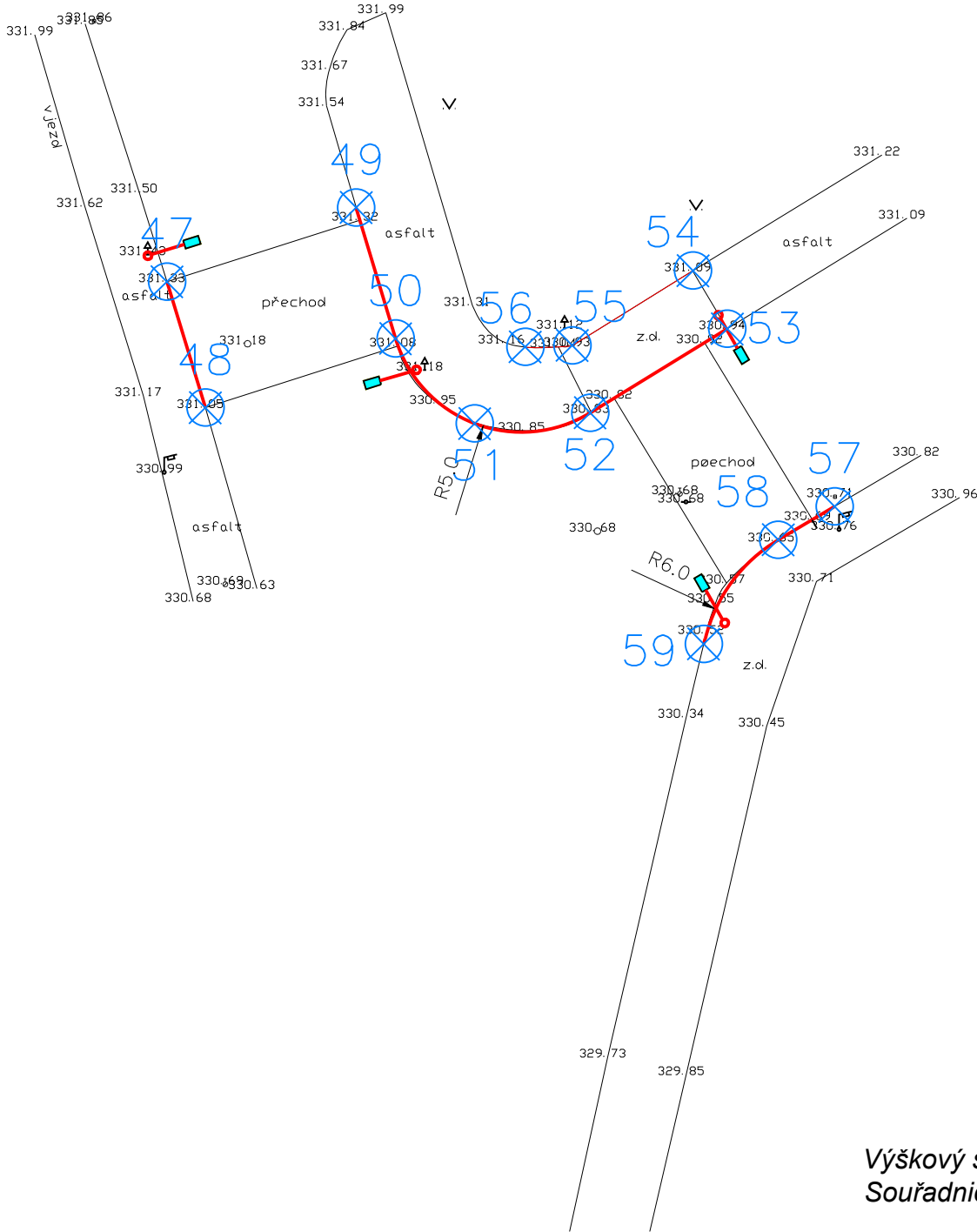
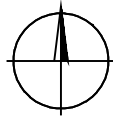
Katastrální území: Horní Litvínov [686042]

Katastrální území: Chudeřín u Litvínova [686158]


LEGENDA:

-  01
- VYTYČOVACÍ BOD
-  BETONOVÝ OBRUBNÍK 08/25
-  BETONOVÝ OBRUBNÍK 15/25
-  BEZBARIÉRA
-  NOVÝ STOŽÁR VO
- pozn.: umístění stožárů VO je pouze orientační. Jejich přesné umístění je řešeno v samostatné dokumentaci.

VB	Poloha X	Poloha Y
47	791604.6100	978216.3900
48	791603.1500	978221.1800
49	791597.4167	978213.5726
50	791595.9174	978218.5514
51	791592.9113	978221.7815
52	791588.5176	978221.3731
53	791583.3089	978218.1818
54	791584.6102	978215.9704
55	791589.2002	978218.8104
56	791590.9890	978218.8673
57	791579.2265	978224.9316
58	791581.3718	978226.1975
59	791584.2054	978230.1592



Výškový systém Bpv
Souřadnicový systém S-JTSK

ZODP.PROJEKTANT		KRESLIL	KONTROLOVAL	<div>NE2D PROJEKT projekční ateliér</div>	
Ing. Bc. Jiří Nedvěď		Bc. Jakub Pilný	Ing. Bc. Jiří Nedvěď		
REVIZE					
AKCE				NE2D Projekt s.r.o. tel: 732207900 email: doprava@ne2dprojekt.cz web: www.ne2dprojekt.cz	
				DATUM	09/2017
				STUPEŇ	RDS
INVESTOR	Městský úřad Litvínov, náměstí Míru 11, 436 01 Litvínov			Č. ZAKÁZKY	709
OBSAH				MĚŘÍTKO	Č. VÝKRESU
				1:250	A.3.3
Geodetický koordinační výkres SO4					