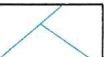




**LEGENDA**

-  HRANICE VLASTNICKÉ (katastrální mapa)
-  ZASTAVĚNÁ PLOCHA HŘIŠTĚ (plocha 308,75 m²)
-  BUDOVY OSTATNÍ

 <b>A3 DETAIL s.r.o.</b> U Stadionu 841, 434 01, Most IČ:64651509, DIČ:CZ64651509		Investor: <b>MĚSTSKÝ ÚŘAD LITVÍNOV</b> náměstí Míru 11 LITVÍNOV, 436 01	Objednatel: <b>MĚSTSKÝ ÚŘAD LITVÍNOV</b> náměstí Míru 11 LITVÍNOV, 436 01
Řízení projektu: Ing. Rostislav Tomáš		Název a účel díla: <b>STAVEBNÍ ÚPRAVY SPORTOVIŠTĚ</b> ul. Chemiků, ul. Soukenická	
Stupeň projektové dokumentace : DSP			
Zodpovědný projektant: Ing. Rostislav Tomáš		Název přílohy: <b>KATASTRÁLNÍ SITUAČNÍ VÝKRES</b> ul. Soukenická - SO 02	Číslo výkresu: <b>C.2.2</b>
Vypracoval : Ing. Rostislav Tomáš			
Datum:	04/2024	Počet formátů:	1 A 4
		Měřítko:	1 : 1000
		Identifikační číslo dokumentu:	2024-382

